

«СОГЛАСОВАНО»

Начальник отдела образования  
администрации  
Кировского района  
Санкт-Петербурга

Ю.В. Ступак

«30» 08 2024г

«СОГЛАСОВАНО»

Начальник отдела Государственной  
инспекции безопасности дорожного

движения УМВД

России по

Кировскому району

Санкт-Петербурга

подполковник полиции

С.В. Кердячев

« 29 АВГ 2024 » 2024г

«УТВЕРЖДАЮ»

Заведующий ГБДОУ детского сада  
№ 7 Кировского района  
Санкт-Петербурга

М.Б. Павлова

«28» августа 2024г

# ПАСПОРТ

дорожной безопасности образовательного учреждения

ГБДОУ детский сад №7

Кировского района Санкт-Петербурга

## Содержание

### I. Планы-схемы ОУ.

- 1) район расположения ОУ, пути движения транспортных средств и детей (учеников, обучающихся);
- 2) организация дорожного движения в непосредственной близости от образовательного учреждения с размещением соответствующих технических средств, маршруты движения детей и расположение парковочных мест;
- 3) маршруты движения организованных групп детей от ОУ к наиболее часто посещаемым объектам в ходе учебного процесса (например: стадион, парк, спортивно-оздоровительный комплекс);
- 4) пути движения транспортных средств к местам разгрузки/погрузки и рекомендуемых безопасных путей передвижения детей по территории образовательного учреждения.

### II. Информация об обеспечении безопасности перевозок детей автобусом ОУ (при наличии).

- 1) общие сведения;
- 2) маршрут движения автобуса до ОУ;
- 3) безопасное расположение остановки автобуса ОУ.

### III. Приложения

## Общие сведения

Государственное бюджетное дошкольное образовательное учреждение  
детский сад № 7 Кировского района Санкт-Петербурга

---

Юридический адрес ГБДОУ: Санкт-Петербург, Кировский район, проспект  
Стачек, дом 150, литер А, помещение 9-Н

Фактический адрес ОУ: Санкт-Петербург, Кировский район, проспект  
Стачек, дом 150, литер А, помещение 9-Н

Руководитель ГБДОУ Павлова Марина Борисовна 758-07-77

(фамилия, имя, отчество)

(телефон)

Ответственный за ПДДТТ от отдела образования -  
специалист сектора по обеспечению деятельности подведомственных  
образовательных учреждений отдела образования администрации  
Кировского района Санкт-Петербурга  
главный специалист Рубчевская Яна Александровна.

Ответственный за ПДДТТ из Госавтоинспекции - старший инспектор по  
пропаганде БДД Госавтоинспекции УМВД России по Кировскому району г.  
Санкт-Петербурга капитан полиции Моисеева Елизавета Геннадьевна.

8-951-658-82-22

Закрепленный за ОУ работник Госавтоинспекции  
инспектор взвода № 2 ОР ДПС Госавтоинспекции УМВД России  
старший лейтенант полиции М.В. Алисеев.

Ответственный за организацию  
работы по профилактике  
детского дорожно-транспортного травматизма в ГБДОУ  
старший воспитатель Ерохина Ольга Борисовна 758-07-77

(телефон)

Руководитель или ответственный работник дорожно-эксплуатационной  
организации, осуществляющей содержание уличной дорожной сети  
(СПб ГБУ «ЮГО-ЗАПАДНОЕ УПРАВЛЕНИЕ РЕГИОНАЛЬНЫХ ДОРОГ И  
БЛАГОУСТРОЙСТВА») А.А.Игнатенко 252-61-18

(телефон)

Руководитель или ответственный  
работник дорожно-эксплуатационной организации, осуществляющей  
содержание внутридворовой территории  
ООО «Жилкомсервис № 3» А.Б. Бобырь 758-08-33

Количество учащихся 100

Наличие уголоков по БДД Уголок безопасности в каждой группе имеется

Наличие автогородка (площадки) по БДД не имеется

Наличие автобуса в ГБДОУ не имеется

Владелец автобуса  
(при наличии автобуса) не имеется

Время занятий в ОУ:

Ежедневно в каждой возрастной группе.

Телефоны оперативных служб:

**Аварийная служба – 708-91-10**

**Единая служба спасения МЧС России - 112**

**Дежурный по администрации Кировского района – 252-00-21**

**Дежурная часть ГУВД России по Кировскому району – 252-02-02**

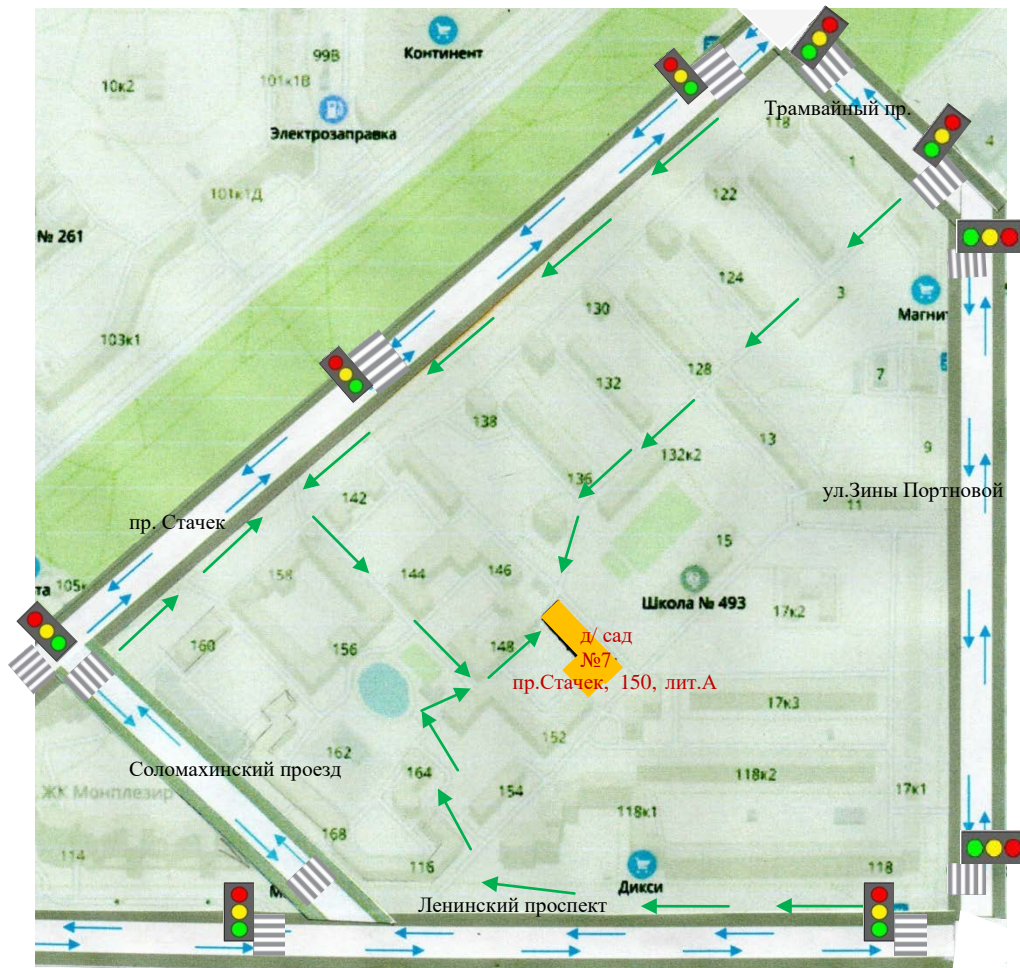
**Дежурный УФСБ по Кировскому району – 252-12-40**







## **II. Планы-схемы образовательного учреждения**

1. План-схема района расположения образовательного учреждения и путей движения транспортных средств и детей (обучающихся)
2. Схема организации дорожного движения в непосредственной близости от образовательного учреждения с размещением соответствующих технических средств, маршрутов движения детей и расположения парковочных мест
3. Схема маршрутов движения организованных групп детей от образовательного учреждения к наиболее часто посещаемым объектам в ходе учебного процесса (например: стадион, парк, спортивно-оздоровительный комплекс)
4. Схема путей движения транспортных средств к местам разгрузки/погрузки и рекомендуемые пути передвижения детей по территории образовательного учреждения

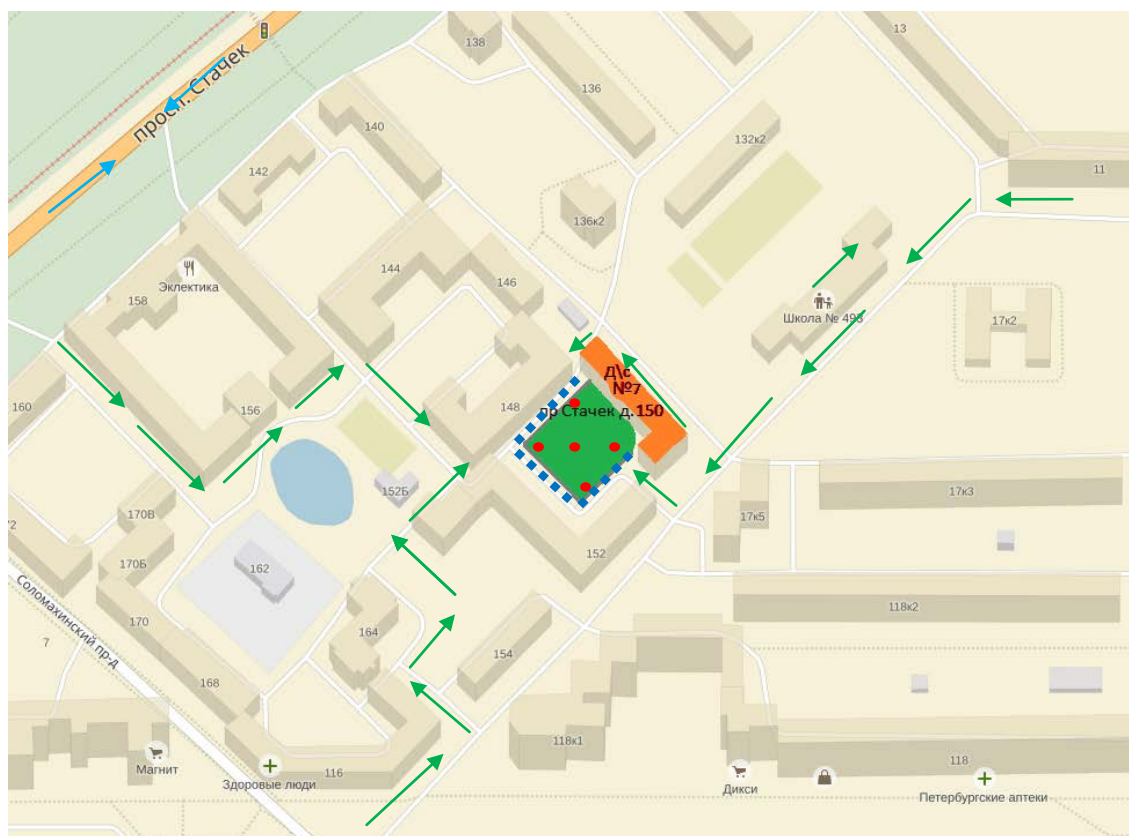







# 1. План-схема района расположения образовательного учреждения и пути движения транспортных средств и детей (обучающихся)



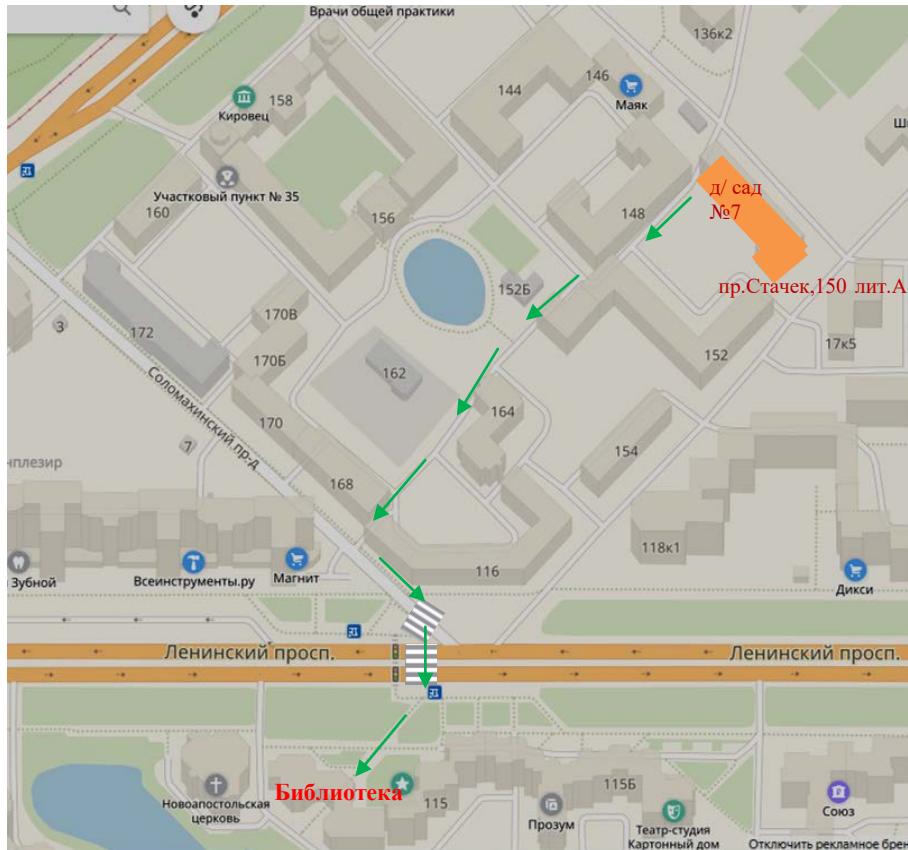
-  - светофор
-  - пешеходный переход
-  - дорога
-  - тротуар
-  - движение транспортных средств
-  - движение детей





## 2. Схема организации дорожного движения в непосредственной близости от образовательного учреждения с размещением соответствующих технических средств, маршруты движения детей и расположение парковочных мест



-  - жилая застройка
-  - движение транспортных средств
-  - движение детей от остановок транспортных средств
-  - искусственное освещение
-  - ограждение образовательного учреждения

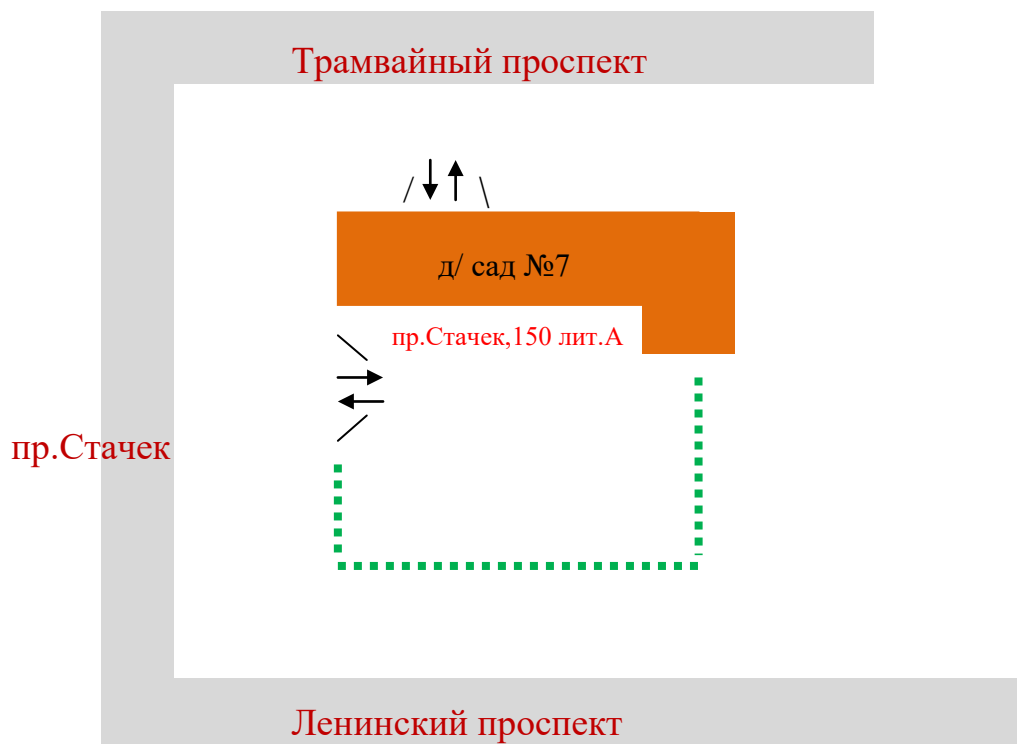
### 3. Схема маршрута движения организованных групп детей от образовательного учреждения и наиболее часто посещаемым объектам в ходе учебного процесса.



-  - жилая застройка
-  - направление безопасного движения группы детей к библиотеке
-  - проезжая часть
-  - пешеходный переход



#### 4. Схема путей движения транспортных средств к местам разгрузки \ погрузки и рекомендуемые пути передвижения детей по территории образовательного учреждения.



- образовательное учреждение



- въезд/выезд грузовых транспортных средств



- движение детей на территории образовательного учреждения