



«СОГЛАСОВАНО»

Начальник отдела образования администрации Кировского района Санкт-Петербурга

Ю.В. Ступак

«02» 2021г

«СОГЛАСОВАНО»

Начальник ОГИБДД УМВД России по Кировскому району Санкт-Петербурга

А.А. Гимошенко

2021г

[Handwritten signature]



«УТВЕРЖДАЮ»

Заведующий ГБДОУ детского сада № 7 Кировского района Санкт-Петербурга

М.Б. Павлова

«11» января 2021г



ПАСПОРТ

дорожной безопасности образовательного учреждения

ГБДОУ детский сад №7

Кировского района Санкт-Петербурга

Содержание

I. Планы-схемы ОУ.

- 1) район расположения ОУ, пути движения транспортных средств и детей (учеников, обучающихся);
- 2) организация дорожного движения в непосредственной близости от образовательного учреждения с размещением соответствующих технических средств, маршруты движения детей и расположение парковочных мест;
- 3) маршруты движения организованных групп детей от ОУ к наиболее часто посещаемым объектам в ходе учебного процесса (например: стадион, парк, спортивно-оздоровительный комплекс);
- 4) пути движения транспортных средств к местам разгрузки/погрузки и рекомендуемых безопасных путей передвижения детей по территории образовательного учреждения.

II. Информация об обеспечении безопасности перевозок детей автобусом ОУ (при наличии).

- 1) общие сведения;
- 2) маршрут движения автобуса до ОУ;
- 3) безопасное расположение остановки автобуса ОУ.

III. Приложения

Общие сведения

Государственное бюджетное дошкольное образовательное учреждение
детский сад № 7 Кировского района Санкт-Петербурга

Юридический адрес ГБДОУ: Санкт-Петербург, Кировский район, проспект
Стачек, дом 150, литер А, помещение 9-Н

Фактический адрес ОУ: Санкт-Петербург, Кировский район, проспект
Стачек, дом 150, литер А, помещение 9-Н

Руководитель ГБДОУ Павлова Марина Борисовна 758-07-77
(фамилия, имя, отчество) (телефон)

Заместители

руководителя ОУ:

Исаева Лола Ильхомовна 758-07-77
(фамилия, имя, отчество) (телефон)

Специалист отдела образования,

курирующий вопросы профилактики

детского дорожно-транспортного

травматизма

ведущий специалист

Разгуляева Л.П. 417-69-55
(телефон)

Закрепленный за ОУ работник Госавтоинспекции
старший инспектор по пропаганде Конюхова Ю.Б.

Ответственный за организацию

работы по профилактике

детского дорожно-транспортного травматизма в ГБДОУ

воспитатель Ерохина Ольга Борисовна

758-07-77
(телефон)

Руководитель или ответственный

работник дорожно-эксплуатационной

организации, осуществляющей

содержание уличной дорожной сети

(СПб ГУДП «Путь»)

А.А.Игнатенко

252-61-18
(телефон)

Руководитель или ответственный

работник дорожно-эксплуатационной

организации, осуществляющей

содержание внутридворовой территории

ООО «Жилкомсервис № 3»

А.Б. Бобырь 758-08-33

(телефон)

Количество учащихся _100

Наличие уголков по БДД Уголок безопасности в каждой группе имеется
Наличие автогородка (площадки) по БДД не имеется

Наличие автобуса в ГБДОУ не имеется

Владелец автобуса
(при наличии автобуса) не имеется

Время занятий в ОУ:

Ежедневно в каждой возрастной группе.

Телефоны оперативных служб:

Аварийная служба – 708-91-10

Единая служба спасения МЧС России - 112

Дежурный по администрации Кировского района – 252-00-21

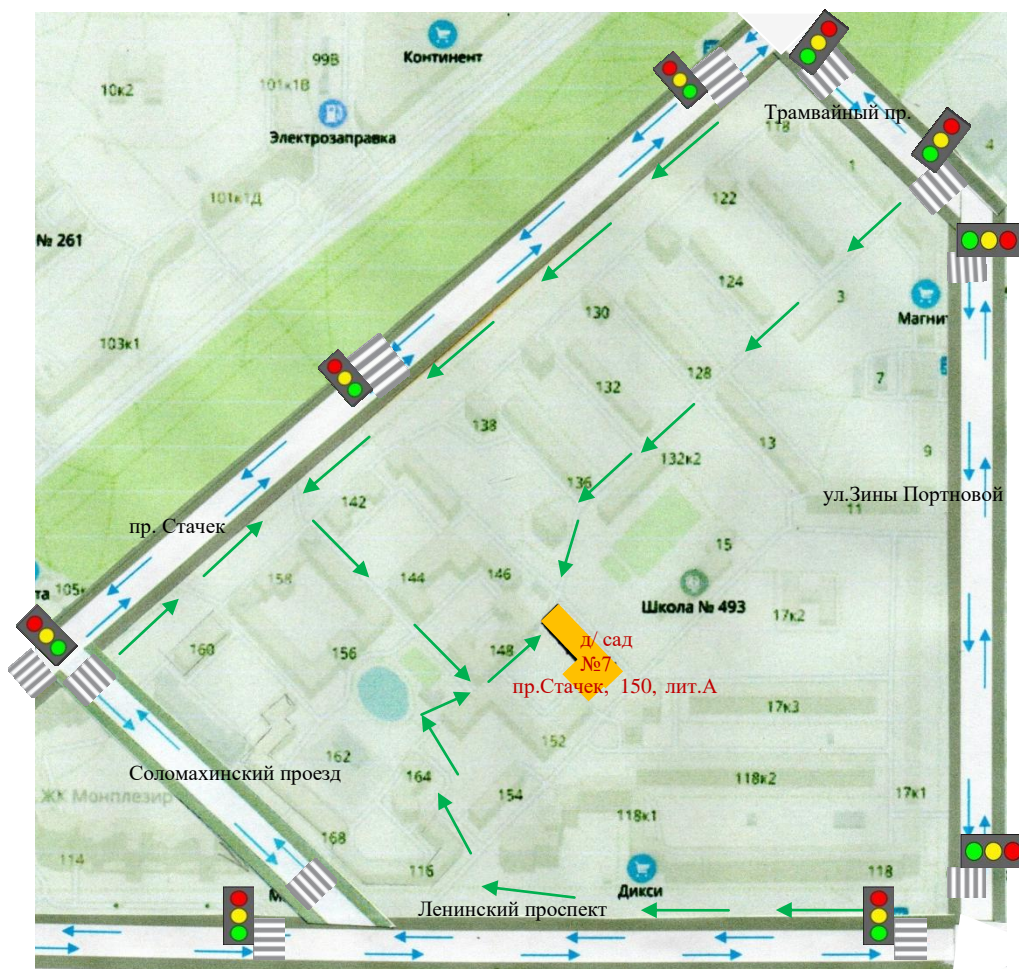
Дежурная часть ГУВД России по Кировскому району – 252-02-02







Дежурный УФСБ по Кировскому району – 252-12-40

II. Планы-схемы образовательного учреждения

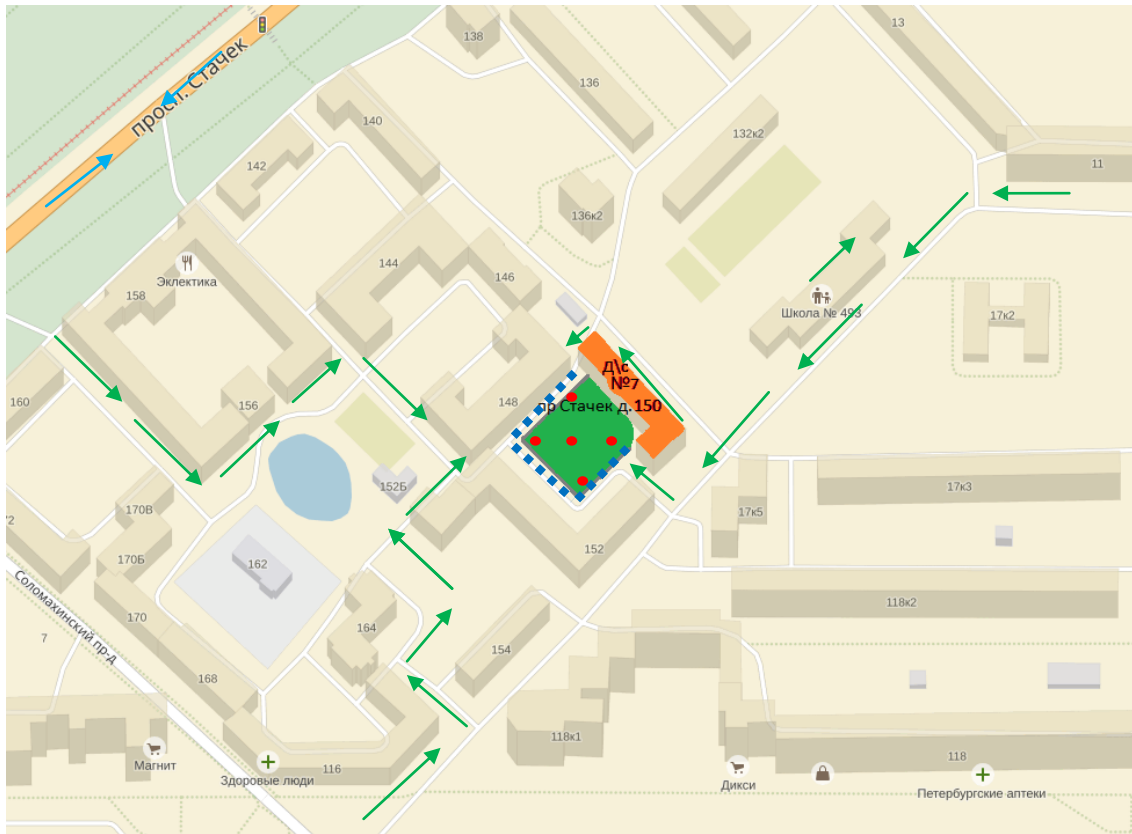
1. План-схема района расположения образовательного учреждения и путей движения транспортных средств и детей (обучающихся)
2. Схема организации дорожного движения в непосредственной близости от образовательного учреждения с размещением соответствующих технических средств, маршрутов движения детей и расположения парковочных мест
3. Схема маршрутов движения организованных групп детей от образовательного учреждения к наиболее часто посещаемым объектам в ходе учебного процесса (например: стадион, парк, спортивно-оздоровительный комплекс)
4. Схема путей движения транспортных средств к местам разгрузки/погрузки и рекомендуемые пути передвижения детей по территории образовательного учреждения






1. План-схема района расположения образовательного учреждения и пути движения транспортных средств и детей (обучающихся)



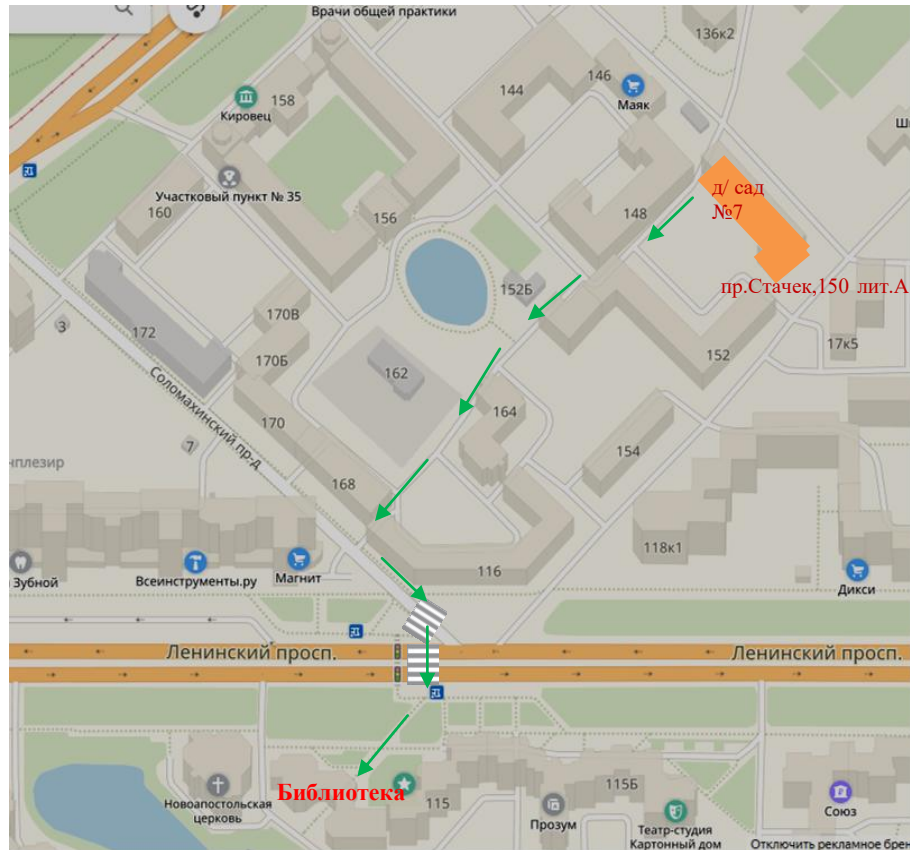
-  - светофор
-  - пешеходный переход
-  - дорога
-  - тротуар
-  - движение транспортных средств
-  - движение детей





2. Схема организации дорожного движения в непосредственной близости от образовательного учреждения с размещением соответствующих технических средств, маршруты движения детей и расположение парковочных мест



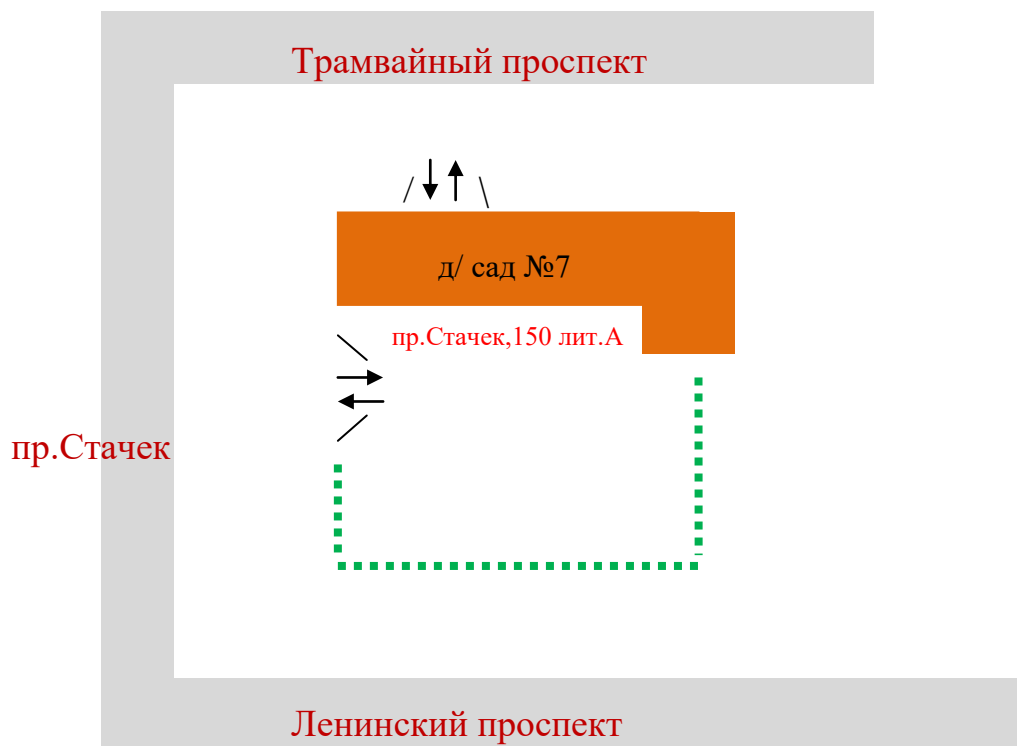
-  - жилая застройка
-  - движение транспортных средств
-  - движение детей от остановок транспортных средств
-  - искусственное освещение
-  - ограждение образовательного учреждения

3. Схема маршрута движения организованных групп детей от образовательного учреждения и наиболее часто посещаемым объектам в ходе учебного процесса.



-  - жилая застройка
-  - направление безопасного движения группы детей к библиотеке
-  - проезжая часть
-  - пешеходный переход

4. Схема путей движения транспортных средств к местам разгрузки\погрузки и рекомендуемые пути передвижения детей по территории образовательного учреждения.



- образовательное учреждение



- въезд/выезд грузовых транспортных средств



- движение детей на территории образовательного учреждения